


Registros diarios del año 2017 en Larués

Todos los datos están tomados por la estación meteorológica automática Davis Vantage Vue



Enero de 2017

Día	Estado del cielo	Temp. máxima (°C)	Temp. media (°C)	Temp. mínima (°C)	Precipitación (l/m ²)	Racha máxima de viento	
						V (km/h)	Dir.
1		2,9	-1,5	-5,9	0,2 *	-	-
2		3,2	-1,7	-6,5	0,0	-	-
3		9,6	3,1	-3,5	0,0	-	-
4		11,8	4,2	-3,4	0,0	-	-
5		11,4	4,5	-2,5	0,0	-	-
6		9,8	2,3	-5,3	0,0	-	-
7		8,1	1,1	-5,9	0,0	-	-
8		13,4	4,7	-4,1	0,0	-	-
9		11,3	4,8	-1,7	0,0	-	-
10		6,9	5,4	3,8	4,8	37,0	NW
11		13,3	8,7	4,1	0,0	43,5	N
12		12,3	7,8	3,3	0,2	30,6	NW
13		7,6	4,3	0,9	0,8	45,1	NW
14		3,9	2,1	0,2	0,0	45,1	NW
15		4,4	2,9	1,4	2,0	40,2	NNW
16		8,7	5,9	3,1	11,4	48,3	WNW
17		4,3	-0,2	-4,6	0,0	48,3	NE
18		1,5	-3,8	-9,0	0,0	-	-
19		6,5	-1,6	-9,6	0,0	-	-
20		5,9	0,2	-5,6	0,0	-	-
21		8,8	1,7	-5,5	0,0	-	-
22		6,9	2,2	-2,6	0,0	-	-
23		9,3	3,3	-2,7	0,0	27,4	WNW
24		11,8	4,5	-2,9	0,0	29,0	NW
25		7,3	0,9	-5,6	0,0	27,4	NW
26		6,4	0,7	-5,1	0,0	40,2	SSE
27		6,3	5,0	3,6	14,2	41,8	ESE
28		9,4	5,3	1,1	0,0	25,7	WNW
29		10,1	4,7	-0,8	0,4	20,9	ESE
30		12,2	8,6	4,9	0,0	-	-
31		14,8	11,1	7,3	0,0	29,0	SSW
		8,4	3,2	-1,9	34,0	48,3	WNW

Febrero de 2017

Día	Estado del cielo	Temp. máxima (°C)	Temp. media (°C)	Temp. mínima (°C)	Precipitación (l/m ²)	Racha máxima de viento	
						V (km/h)	Dir.
1		15,4	9,8	4,2	0,0	35,4	SSW
2		10,1	6,0	1,8	15,8	54,7	WSW
3		9,8	5,6	1,3	14,6	38,6	SSW
4		10,2	8,3	6,3	14,2	49,9	S
5		10,8	5,8	0,7	13,6	53,1	NNW
6		10,2	6,2	2,2	0,8	40,2	NW
7		11,7	7,4	3,1	0,0	32,2	NW
8		5,8	3,1	0,3	2,4	49,9	NNE
9		10,0	4,0	-2,0	0,0	29,0	NNW
10		9,9	6,5	3,1	0,0	38,6	S
11		9,3	4,4	-0,6	4,2	27,4	SW
12		12,2	9,2	6,2	0,2	49,9	ESE
13		12,2	8,6	4,9	24,4	57,9	E
14		13,6	7,4	1,2	0,2 *	22,5	SW
15		15,4	9,7	4,0	0,0	-	-
16		15,4	9,0	2,6	0,0	-	-
17		14,7	9,1	3,4	0,0	-	-
18		15,2	7,8	0,4	0,2 *	-	-
19		13,6	6,9	0,2	0,0	-	-
20		14,7	7,0	-0,7	0,2 *	-	-
21		16,3	7,7	-0,9	0,0	-	-
22		20,4	10,6	0,8	0,0	-	-
23		13,9	9,0	4,1	0,0	-	-
24		10,7	6,6	2,4	0,0	41,8	NW
25		16,9	7,4	-2,2	0,0	-	-
26		16,9	8,6	0,3	0,0	-	-
27		15,2	9,4	3,6	0,0	20,9	WSW
28		10,6	7,0	3,4	3,4	33,8	NNW
		12,9	7,4	1,9	94,2	57,9	E

Marzo de 2017

Día	Estado del cielo	Temp. máxima (°C)	Temp. media (°C)	Temp. mínima (°C)	Precipitación (l/m ²)	Racha máxima de viento	
						V (km/h)	Dir.
1		15,1	8,0	0,9	0,0	-	-
2		17,3	10,1	2,9	0,0	25,7	
3		14,4	8,1	1,8	33,0	48,3	SE
4		8,7	4,4	0,0	2,6	37,0	WSW
5		8,8	4,8	0,7	2,8	-	-
6		15,4	10,6	5,7	2,2	49,9	WNW
7		11,7	8,9	6,1	0,0	43,5	
8		19,8	13,2	6,6	0,0	35,4	NW
9		24,1	13,8	3,5	0,0	-	-
10		25,2	14,7	4,1	0,0	20,9	NW
11		23,5	14,2	4,8	0,0	-	-
12		13,6	9,8	5,9	0,6	37,0	NE
13		15,1	10,0	4,8	0,0	35,4	NW
14		19,9	11,0	2,0	0,0	-	-
15		20,7	11,5	2,2	0,0	-	-
16		19,5	11,7	3,9	0,0	32,2	SW
17		21,3	12,5	3,6	0,0	-	-
18		20,8	11,6	2,3	0,0	25,7	W
19		21,4	11,9	2,3	0,0	-	-
20		20,9	12,4	3,8	0,0	22,5	NNW
21		13,0	7,7	2,4	0,0	30,6	NW
22		11,3	6,1	0,8	5,6	37,0	WSW
23		9,4	4,6	-0,2	5,0	-	-
24		11,1	6,2	1,2	2,8	27,4	ESE
25		4,2	2,3	0,4	21,0	27,4	SSW
26		15,1	9,6	4,0	3,4	30,6	E
27		11,3	8,6	5,9	6,0	33,8	SSW
28		16,3	10,3	4,2	0,0	22,5	NW
29		20,3	10,8	1,3	0,0	-	-
30		19,8	12,3	4,7	0,0	37,0	SSW
31		18,7	11,7	4,6	1,0	32,2	SSW
		16,4	9,8	3,1	86,0	49,9	WNW































Abril de 2017

Día	Estado del cielo	Temp. máxima (°C)	Temp. media (°C)	Temp. mínima (°C)	Precipitación (l/m ²)	Racha máxima de viento	
						V (km/h)	Dir.
1		10,3	7,2	4,1	4,8	37,0	NW
2		10,9	7,1	3,2	0,4	37,0	NW
3		18,1	9,1	0,0	0,0	-	-
4		16,6	10,0	3,4	0,0	37,0	WNW
5		16,1	10,6	5,1	0,0	37,0	NW
6		16,7	10,0	3,3	0,0	35,4	NW
7		20,6	11,0	1,4	0,0	-	-
8		22,4	13,2	3,9	0,0	33,8	SW
9		22,8	14,5	6,1	0,0	22,5	S
10		24,1	14,9	5,6	0,0	24,1	W
11		21,3	13,4	5,4	0,0	27,4	W
12		22,8	13,0	3,1	0,0	-	-
13		23,8	14,5	5,1	0,0	32,2	W
14		24,2	14,8	5,4	0,0	22,5	NW
15		16,7	10,7	4,6	0,0	30,6	NW
16		22,0	12,4	2,8	0,0	-	-
17		23,7	13,5	3,3	0,0	20,9	NW
18		21,4	13,1	4,7	0,0	25,7	NW
19		19,3	10,9	2,5	0,0	27,4	NE
20		18,6	10,4	2,2	0,0	27,4	NW
21		18,9	11,0	3,0	0,0	27,4	SSE
22		22,9	13,1	3,3	0,0	24,1	S
23		23,9	13,8	3,7	0,0	-	-
24		24,7	15,5	6,3	0,0	33,8	SSW
25		19,6	13,7	7,8	11,0	27,4	SSW
26		11,2	7,5	3,7	0,0	32,2	NNW
27		10,3	6,1	1,8	0,0	38,6	N
28		15,6	7,4	-0,9	0,0	22,5	NNE
29		13,7	8,8	3,9	0,0	40,2	S
30		12,1	6,9	1,6	7,6	49,9	S
		18,8	11,2	3,6	23,8	49,9	S




Mayo de 2017





Día	Estado del cielo	Temp. máxima (°C)	Temp. media (°C)	Temp. mínima (°C)	Precipitación (l/m ²)	Racha máxima de viento	
						V (km/h)	Dir.
1		13,7	7,2	0,6	0,6	22,5	NNE
2		15,1	10,7	6,3	0,6	29,0	SW
3		20,3	12,5	4,7	0,2	-	-
4		23,3	16,8	10,2	0,0	24,1	ESE
5		23,3	16,5	9,7	4,6	48,3	SSW
6		18,7	12,3	5,9	1,6	29,0	NW
7		19,8	12,2	4,5	0,0	37,0	NW
8		23,4	13,5	3,5	0,0	20,9	NW
9		22,3	13,6	4,8	0,0	40,2	SW
10		22,6	16,5	10,3	15,6	41,8	W
11		18,2	13,7	9,1	25,0	32,2	WSW
12		19,3	13,8	8,2	2,2	27,4	WSW
13		19,6	14,2	8,8	0,0	22,5	NNW
14		22,1	15,2	8,2	0,0	20,9	N
15		26,0	17,3	8,6	0,0	-	-
16		27,9	19,6	11,2	0,0	-	-
17		24,5	19,7	14,8	0,0	33,8	SSE
18		15,5	10,9	6,2	20,6	32,2	NW
19		15,4	10,2	4,9	0,0	29,0	N
20		20,1	12,2	4,3	0,0	24,1	NNE
21		25,2	16,0	6,7	0,0	32,2	SSW
22		26,7	20,3	13,8	0,0	27,4	NNW
23		27,2	18,5	9,8	0,0	20,9	WSW
24		29,7	20,4	11,1	0,0	33,8	ENE
25		31,1	22,1	13,1	0,0	27,4	SSW
26		30,1	22,6	15,0	0,2	32,2	SSE
27		29,0	23,5	18,0	0,0	35,4	WSW
28		27,7	23,2	18,7	0,0	43,5	SSW
29		22,9	18,1	13,3	3,8	35,4	SSW
30		24,4	18,1	11,8	0,0	24,1	N
31		23,1	17,0	10,8	16,4	27,4	N
		22,8	16,1	9,3	91,4	48,3	SSW

Junio de 2017

Día	Estado del cielo	Temp. máxima (°C)	Temp. media (°C)	Temp. mínima (°C)	Precipitación (l/m ²)	Racha máxima de viento	
						V (km/h)	Dir.
1		27,7	19,0	10,2	0,0	27,4	SSW
2		27,6	21,8	15,9	1,0	27,4	W
3		18,8	14,5	10,1	14,6	32,2	S
4		15,2	12,2	9,2	7,4	-	-
5		21,9	15,4	8,9	0,0	24,1	SW
6		19,4	14,4	9,3	0,0	43,5	NNW
7		26,0	15,8	5,6	0,0	-	-
8		28,9	20,1	11,2	10,6	51,5	W
9		28,7	20,9	13,1	0,0	24,1	S
10		31,6	23,2	14,8	0,0	30,6	SSW
11		34,2	25,3	16,3	0,0	-	-
12		33,7	24,1	14,4	0,0	27,4	ESE
13		32,9	25,2	17,5	0,0	29,0	S
14		35,4	27,9	20,3	0,0	24,1	WSW
15		33,2	25,4	17,5	0,0	-	-
16		33,4	23,8	14,2	0,0	24,1	WSW
17		35,7	25,0	14,3	0,0	20,9	W
18		34,4	25,1	15,7	0,0	37,0	SSW
19		32,8	27,1	21,4	0,0	33,8	SW
20		32,5	26,1	19,6	0,0	33,8	S
21		33,3	24,6	15,9	0,2	29,0	ENE
22		35,0	25,7	16,3	0,0	24,1	SSW
23		35,2	26,8	18,3	0,0	20,9	N
24		31,3	23,1	14,9	0,0	-	-
25		30,2	23,3	16,3	5,8	27,4	SSW
26		24,8	20,1	15,3	9,4	29,0	WSW
27		27,9	21,2	14,4	0,0	37,0	SSE
28		23,1	17,0	10,9	12,6	54,7	WSW
29		17,6	13,6	9,5	0,8	25,7	W
30		16,6	11,8	7,0	1,8	29,0	NW
		28,6	21,3	13,9	64,2	54,7	WSW

Leyenda de los símbolos utilizados

Nubosidad	
	Cielo despejado
	Poco nuboso
	Intervalos nubosos
	Nuboso
	Muy nuboso o cubierto
	Bruma o niebla
Precipitaciones	
	Lluvia
	Nieve
	Tormenta eléctrica

Ejemplos:	
	Intervalos nubosos y tormenta eléctrica
	Cubierto y tormenta seca
	Cubierto con lluvia y nieve o aguanieve
	Nieblas no persistentes

Si aparece el símbolo * en un día con precipitaciones, quiere decir que ese día el pluviómetro registró vuelcos debido a la acumulación de agua sobre él por la niebla o rocío, o bien a la acumulación de nieve/hielo y su posterior derretimiento