

Registros diarios del año 2016 en Larués






























Todos los datos están tomados por la estación meteorológica automática Davis Vantage Vue



Enero de 2016

Día	Estado del cielo	Temp. máxima (°C)	Temp. media (°C)	Temp. mínima (°C)	Precipitación (l/m ²)	Racha máxima de viento	
						V (km/h)	Dir.
1		11,1	6,2	1,2	7,8	37,0	SSE
2		8,1	4,0	-0,1	0,4	29,0	NW
3		5,5	2,7	-0,2	20,0	-	-
4		6,7	5,6	4,4	27,0	-	-
5		6,4	3,3	0,2	1,0	29,0	WSW
6		5,1	2,9	0,7	3,8	22,5	NW
7		9,7	6,2	2,6	0,8	-	-
8		12,8	10,9	8,9	1,6	38,6	SSE
9		12,4	9,3	6,2	0,6	33,8	S
10		12,5	10,5	8,5	1,2	49,9	WSW
11		11,7	8,6	5,4	6,6	45,1	W
12		7,8	5,0	2,1	0,0	30,6	NW
13		6,6	2,4	-1,9	1,0	-	-
14		7,7	5,8	3,8	5,6	33,8	NW
15		6,1	2,9	-0,3	1 cm nieve	46,7	NW
16		3,4	1,2	-1,1	0,0	37,0	WNW
17		5,8	1,3	-3,2	0,0	20,9	WNW
18		4,9	3,1	1,3	2,2	20,9	WNW
19		8,0	4,1	0,1	0,0	22,5	NW
20		10,5	4,7	-1,1	0,2 *	-	-
21		12,0	4,9	-2,3	0,2 *	-	-
22		8,9	4,8	0,7	0,2	-	-
23		14,9	9,8	4,7	0,4 *	-	-
24		17,1	10,4	3,7	0,2 *	24,1	SSE
25		15,4	10,4	5,3	0,0	-	-
26		7,3	4,8	2,2	0,2 *	-	-
27		10,7	6,1	1,5	0,2 *	-	-
28		10,1	6,8	3,4	0,2 *	-	-
29		9,9	6,5	3,1	0,2	-	-
30		10,6	6,4	2,1	0,2 *	-	-
31		12,1	7,0	1,8	0,0	38,6	NW
		9,4	5,7	2,1	81,8	49,9	WSW































Febrero de 2016

Día	Estado del cielo	Temp. máxima (°C)	Temp. media (°C)	Temp. mínima (°C)	Precipitación (l/m ²)	Racha máxima de viento	
						V (km/h)	Dir.
1		17,4	11,5	5,6	0,0	30,6	WNW
2		11,5	7,4	3,3	0,0	-	-
3		9,5	6,1	2,7	0,2	45,1	NW
4		13,1	6,5	-0,1	0,0	-	-
5		14,5	6,3	-1,9	0,0	22,5	S
6		10,3	6,5	2,6	3,6	41,8	E
7		7,7	4,1	0,5	8,4	41,8	WSW
8		13,3	7,2	1,0	0,0	22,5	WNW
9		12,8	8,7	4,6	5,0	45,1	W
10		6,4	5,2	3,9	5,2	27,4	SW
11		9,6	7,0	4,3	2,0	-	-
12		10,6	7,9	5,2	21,2	-	-
13		15,2	11,5	7,7	14,6	32,2	W
14		10,9	6,4	1,9	4,6	43,5	W
15		4,9	2,5	0,0	0,0	53,1	NW
16		5,8	0,5	-4,8	0,0	40,2	NW
17		6,2	-0,2	-6,6	0,0	-	-
18		7,0	3,1	-0,8	0,2	32,2	NW
19		9,4	2,7	-4,1	0,0	-	-
20		12,9	4,7	-3,6	0,0	-	-
21		18,3	8,9	-0,6	0,0	35,4	S
22		14,2	9,5	4,7	0,0	24,1	E
23		10,5	8,1	5,7	0,0	30,6	NW
24		15,0	8,1	1,1	0,0	-	-
25		10,3	6,9	3,4	0,2	30,6	NW
26		9,6	5,0	0,4	23,0	38,6	E
27		3,2	1,0	-1,2	28,2	30,6	E
28		8,9	3,4	-2,1	0,2 *	45,1	NW
29		6,9	4,4	1,8	0,0	59,5	NNW
		10,5	5,9	1,2	116,6	59,5	NNW
































Marzo de 2016

Día	Estado del cielo	Temp. máxima (°C)	Temp. media (°C)	Temp. mínima (°C)	Precipitación (l/m ²)	Racha máxima de viento	
						V (km/h)	Dir.
1		12,4	7,5	2,5	0,0	51,5	NW
2		11,7	7,6	3,5	1,0	45,1	NW
3		8,3	5,5	2,7	0,0	43,5	WNW
4		12,4	6,7	1,0	5,0	43,5	SW
5		6,7	3,9	1,0	0,2	38,6	WNW
6		6,1	3,4	0,7	0,2	29,0	WNW
7		8,2	4,2	0,1	4,6	46,7	N
8		7,5	4,3	1,0	0,0	45,1	NW
9		7,1	3,6	0,1	9,2	46,7	WNW
10		8,0	4,0	0,0	2,8	37,0	NW
11		8,4	4,7	1,0	0,0	38,6	NW
12		11,3	4,3	-2,8	0,0	24,1	NW
13		13,8	4,9	-4,0	0,2 *	27,4	NW
14		1,7	0,9	0,0	3,0 20cm ❄️	-	-
15		12,4	6,3	0,1	69,4 *	-	-
16		6,3	3,8	1,3	2,6 *	35,4	WNW
17		8,3	3,5	-1,3	0,0	-	-
18		11,9	4,5	-2,9	0,0	27,4	S
19		8,7	6,9	5,0	56,8	32,2	E
20		13,6	8,1	2,6	0,6	-	-
21		14,3	7,1	-0,2	0,0	22,5	WSW
22		13,5	6,8	0,1	0,0	35,4	NW
23		10,8	6,6	2,3	0,0	45,1	NW
24		17,4	9,7	1,9	0,0	46,7	NW
25		13,6	7,6	1,6	0,0	29,0	WNW
26		19,5	12,2	4,9	0,0	29,0	SSW
27		13,5	9,1	4,7	0,8	32,2	WSW
28		14,4	10,1	5,8	1,0	-	-
29		13,9	11,0	8,0	2,4	-	-
30		19,7	14,3	8,9	0,0	32,2	SSE
31		13,8	8,9	4,0	0,6	46,7	NW
		11,3	6,5	1,7	160,4	51,5	NW

Abril de 2016

Día	Estado del cielo	Temp. máxima (°C)	Temp. media (°C)	Temp. mínima (°C)	Precipitación (l/m ²)	Racha máxima de viento	
						V (km/h)	Dir.
1		12,2	6,6	0,9	0,0	37,0	NW
2		15,6	7,4	-0,8	0,0	33,8	SSE
3		16,7	12,3	7,8	2,8	40,2	E
4		8,4	6,7	4,9	27,2	33,8	ESE
5		12,2	7,7	3,1	6,4	33,8	NW
6		16,2	8,8	1,4	0,2 *	25,7	N
7		11,8	7,2	2,6	0,0	46,7	NW
8		8,9	5,6	2,3	0,0	43,5	NNW
9		13,2	8,1	3,0	0,0	27,4	WSW
10		13,7	11,2	8,6	2,8	38,6	ESE
11		14,1	9,5	4,8	9,6	37,0	ESE
12		16,4	11,8	7,1	4,2	40,2	SE
13		14,8	10,3	5,8	0,4	25,7	N
14		18,1	12,4	6,6	0,0	32,2	SE
15		20,1	14,5	8,8	0,0	46,7	SW
16		16,6	11,8	6,9	7,6	41,8	WSW
17		15,8	10,6	5,4	0,8	20,9	W
18		19,4	11,0	2,5	0,0	-	-
19		19,0	12,6	6,2	0,0	37,0	S
20		15,8	12,4	8,9	3,2	43,5	SW
21		16,2	11,0	5,8	3,2	30,6	SSE
22		13,2	8,8	4,4	11,0	24,1	SW
23		16,4	9,5	2,5	0,2 *	37,0	WNW
24		11,6	8,0	4,3	0,0	49,9	NW
25		16,6	8,3	0,0	0,0	29,0	NW
26		17,8	8,6	-0,7	0,0	29,0	NW
27		16,4	9,0	1,5	2,6	24,1	ENE
28		15,9	8,9	1,9	0,4	27,4	N
29		17,1	8,5	-0,2	0,0	29,0	S
30		10,9	7,4	3,8	3,4	48,3	NW
		15,0	9,5	4,0	86,0	49,9	NW

Mayo de 2016

Día	Estado del cielo	Temp. máxima (°C)	Temp. media (°C)	Temp. mínima (°C)	Precipitación (l/m ²)	Racha máxima de viento	
						V (km/h)	Dir.
1		10,8	7,1	3,4	0,0	45,1	NNE
2		19,8	9,9	-0,1	0,0	25,7	W
3		21,2	11,8	2,3	0,0	27,4	WSW
4		24,6	13,7	2,7	0,0	-	-
5		24,7	17,1	9,5	0,0	33,8	SSW
6		17,9	14,0	10,1	4,0	45,1	E
7		16,5	12,9	9,3	2,4	35,4	SSW
8		15,1	12,6	10,0	11,4	53,1	E
9		15,5	12,4	9,2	37,4	45,1	WSW
10		18,1	13,4	8,6	2,6	35,4	SSE
11		15,6	11,1	6,6	25,6	22,5	W
12		13,9	9,6	5,2	0,4	22,5	WSW
13		15,8	9,8	3,8	0,0	38,6	WNW
14		15,7	12,8	9,8	0,0	43,5	N
15		17,3	10,9	4,4	0,0	35,4	NW
16		20,2	11,7	3,2	0,0	29,0	WSW
17		22,1	13,0	3,8	0,0	-	-
18		22,3	15,0	7,7	0,0	33,8	NW
19		16,9	12,7	8,4	0,0	45,1	WNW
20		25,7	15,7	5,7	0,0	-	-
21		27,6	21,4	15,1	0,0	49,9	S
22		18,2	12,6	6,9	8,6	46,7	W
23		16,3	10,9	5,4	0,0	30,6	WNW
24		22,3	13,8	5,3	0,0	37,0	SSE
25		22,9	18,3	13,6	0,0	27,4	S
26		24,3	19,8	15,3	0,0	30,6	SSE
27		26,2	19,4	12,5	0,2	27,4	S
28		24,1	16,8	9,4	0,2	46,7	WSW
29		18,7	14,1	9,4	0,0	29,0	W
30		18,3	13,8	9,2	0,0	29,0	W
31		17,1	13,5	9,9	0,0	40,2	NW
		19,5	13,6	7,6	92,8	53,1	E
































Junio de 2016

Día	Estado del cielo	Temp. máxima (°C)	Temp. media (°C)	Temp. mínima (°C)	Precipitación (l/m ²)	Racha máxima de viento	
						V (km/h)	Dir.
1		19,8	14,3	8,7	0,0	33,8	NW
2		23,7	15,8	7,9	0,0	22,5	WNW
3		26,9	17,5	8,1	0,0	-	-
4		25,2	18,2	11,2	0,0	30,6	NW
5		26,9	17,7	8,4	0,0	-	-
6		26,9	21,1	15,3	0,0	25,7	SSE
7		28,6	20,2	11,7	0,0	-	-
8		29,4	21,5	13,6	0,0	29,0	NNE
9		29,8	20,8	11,7	0,0	24,1	NNW
10		23,6	18,3	12,9	0,0	27,4	NW
11		24,6	17,1	9,6	0,0	-	-
12		23,1	16,0	8,9	0,0	32,2	N
13		23,3	18,4	13,5	0,0	41,8	NNW
14		23,4	17,4	11,4	0,0	29,0	NW
15		22,1	14,7	7,3	1,8	43,5	WSW
16		17,2	12,3	7,3	0,0	33,8	WNW
17		18,5	11,9	5,3	0,6	27,4	WSW
18		15,9	11,7	7,4	0,0	35,4	NNW
19		19,3	14,2	9,0	0,0	38,6	N
20		28,3	17,6	6,8	0,0	20,9	NW
21		32,1	22,0	11,8	0,0	27,4	WSW
22		32,3	25,7	19,1	0,0	43,5	SSE
23		32,2	25,1	17,9	0,0	41,8	SSE
24		32,7	23,1	13,5	0,4	53,1	WSW
25		24,9	18,2	11,4	0,2 *	27,4	NNW
26		24,7	17,2	9,7	0,0	30,6	WNW
27		28,4	19,0	9,5	0,0	24,1	N
28		32,3	21,2	10,1	0,0	22,5	NW
29		28,7	21,5	14,2	0,0	27,4	SW
30		30,3	21,9	13,4	0,0	24,1	SW
		25,8	18,4	10,9	3,0	53,1	WSW

Julio de 2016

Día	Estado del cielo	Temp. máxima (°C)	Temp. media (°C)	Temp. mínima (°C)	Precipitación (l/m ²)	Racha máxima de viento	
						V (km/h)	Dir.
1		31,3	23,8	16,2	0,2	20,9	SSE
2		27,0	19,5	11,9	0,0	24,1	NNW
3		31,0	20,2	9,4	0,0	20,9	NNE
4		33,0	23,6	14,2	2,6	46,7	E
5		29,1	22,9	16,6	0,4	24,1	S
6		31,7	23,1	14,4	0,0	25,7	N
7		32,4	24,7	16,9	1,2	43,5	SSE
8		31,7	24,5	17,3	1,0	32,2	NNW
9		32,9	23,7	14,5	0,0	-	-
10		36,3	27,5	18,7	0,0	25,7	SE
11		31,6	24,6	17,5	8,0	27,4	SSE
12		23,4	18,5	13,6	0,0	32,2	NW
13		18,9	15,6	12,2	0,0	45,1	NW
14		19,9	14,5	9,0	0,0	43,5	WNW
15		27,2	16,7	6,2	0,0	25,7	WNW
16		30,7	20,4	10,0	0,0	25,7	NNE
17		33,8	23,7	13,5	0,0	30,6	SSE
18		33,4	26,1	18,8	0,0	29,0	SE
19		35,9	27,8	19,7	0,0	30,6	S
20		29,4	22,7	15,9	3,4	49,9	SE
21		30,5	22,2	13,8	0,0	-	-
22		24,4	19,2	13,9	17,2	32,2	NNW
23		25,7	18,9	12,1	0,0	32,2	NW
24		28,7	20,3	11,8	0,0	22,5	NW
25		31,3	22,2	13,1	0,0	22,5	NE
26		31,9	22,7	13,5	0,0	29,0	NNE
27		30,6	21,8	12,9	0,0	25,7	NNE
28		31,8	21,6	11,3	0,0	-	-
29		34,9	24,5	14,1	0,0	20,9	S
30		35,6	27,4	19,1	0,0	33,8	SW
31		27,1	20,0	12,9	0,0	32,2	N
		30,1	22,1	14,0	34,0	49,9	SE

Agosto de 2016

Día	Estado del cielo	Temp. máxima (°C)	Temp. media (°C)	Temp. mínima (°C)	Precipitación (l/m ²)	Racha máxima de viento	
						V (km/h)	Dir.
1		29,0	19,7	10,3	0,0	25,7	W
2		32,1	20,9	9,6	0,0	24,1	N
3		34,8	24,8	14,7	0,0	20,9	NW
4		30,1	23,2	16,2	0,0	35,4	NW
5		26,7	19,6	12,4	0,0	30,6	NW
6		30,9	20,8	10,6	0,0	25,7	N
7		34,7	23,5	12,3	0,0	25,7	SW
8		32,7	23,2	13,7	0,0	25,7	NW
9		27,2	20,4	13,6	0,0	32,2	NW
10		24,6	17,4	10,1	0,0	29,0	NNW
11		26,4	17,3	8,2	0,0	24,1	NW
12		31,1	20,4	9,6	0,0	27,4	N
13		32,7	23,3	13,8	0,0	38,6	S
14		33,2	24,7	16,1	0,0	30,6	S
15		33,3	25,4	17,4	3,4	53,1	SW
16		32,3	23,2	14,1	0,0	25,7	E
17		32,4	24,4	16,3	0,0	25,7	SE
18		30,5	22,9	15,3	0,0	27,4	W
19		33,2	24,4	15,5	0,0	22,5	N
20		25,6	18,9	12,1	0,0	30,6	NW
21		26,2	17,6	8,9	0,0	25,7	NW
22		33,9	22,3	10,6	0,0	20,9	N
23		35,5	26,3	17,0	0,0	29,0	SSE
24		33,3	25,6	17,9	0,0	33,8	ESE
25		32,8	26,1	19,3	0,0	37,0	S
26		33,2	25,3	17,3	0,0	25,7	SSW
27		33,9	26,7	19,4	0,0	25,7	SSE
28		32,8	24,6	16,4	0,0	22,5	NNE
29		25,4	19,1	12,7	0,0	24,1	NW
30		28,7	20,0	11,2	0,0	-	-
31		29,2	21,0	12,8	0,0	24,1	NW
		30,9	22,3	13,7	3,4	53,1	SW

Septiembre de 2016

Día	Estado del cielo	Temp. máxima (°C)	Temp. media (°C)	Temp. mínima (°C)	Precipitación (l/m ²)	Racha máxima de viento	
						V (km/h)	Dir.
1		31,0	23,1	15,1	0,0	24,1	NNE
2		32,9	24,2	15,5	0,0	25,7	WNW
3		34,2	25,3	16,3	0,0	22,5	NNW
4		34,5	26,1	17,6	0,0	22,5	WSW
5		31,3	23,9	16,4	0,0	38,6	N
6		35,3	24,3	13,2	0,0	22,5	WSW
7		33,5	24,0	14,4	0,0	32,2	SSW
8		27,1	21,3	15,4	0,0	-	-
9		27,2	20,9	14,6	0,0	22,5	SE
10		28,8	21,0	13,2	0,0	22,5	WNW
11		30,8	21,3	11,8	0,0	29,0	SSE
12		31,6	25,6	19,6	0,0	45,1	SSE
13		27,8	19,8	11,8	38,4	54,7	WSW
14		19,5	13,7	7,8	14,0	48,3	
15		16,6	12,4	8,1	1,6	25,7	ESE
16		20,7	15,3	9,8	10,4	29,0	
17		17,3	14,3	11,2	0,0	37,0	NW
18		18,4	14,5	10,5	0,0	38,6	NW
19		22,9	15,5	8,1	0,0	20,9	NNW
20		22,6	15,5	8,3	0,0	20,9	WNW
21		23,6	15,7	7,8	0,0	20,9	NNW
22		25,9	17,2	8,4	0,0	29,0	SSW
23		25,2	19,0	12,8	0,0	35,4	SSE
24		24,9	17,1	9,3	0,0	38,6	S
25		23,3	17,6	11,8	0,0	27,4	N
26		23,7	17,1	10,5	0,0	-	-
27		23,1	15,9	8,7	0,0	30,6	N
28		23,8	16,7	9,6	0,0	24,1	S
29		25,3	17,6	9,9	0,0	22,5	E
30		24,6	19,1	13,6	0,0	38,6	SSE
		26,2	19,1	12,0	64,4	54,7	WSW

Octubre de 2016

Día	Estado del cielo	Temp. máxima (°C)	Temp. media (°C)	Temp. mínima (°C)	Precipitación (l/m ²)	Racha máxima de viento	
						V (km/h)	Dir.
1		23,8	18,1	12,3	0,4	29,0	S
2		24,8	17,0	9,2	0,0	20,9	S
3		25,2	18,0	10,8	0,0	32,2	SSW
4		26,6	19,8	12,9	0,0	-	-
5		22,9	17,5	12,0	0,0	24,1	SW
6		21,8	14,7	7,6	0,0	25,7	SW
7		23,1	14,2	5,3	0,0	-	-
8		21,1	12,9	4,7	0,0	22,5	NW
9		19,7	11,9	4,1	0,0	20,9	N
10		18,9	10,7	2,5	0,0	20,9	SW
11		18,7	9,7	0,6	0,0	37,0	S
12		15,2	13,1	10,9	15,6	33,8	SSW
13		14,3	12,8	11,2	4,0	-	-
14		13,9	9,6	5,3	3,4	24,1	WNW
15		18,4	11,3	4,2	0,0	29,0	S
16		19,2	15,5	11,7	0,0	29,0	S
17		16,9	13,9	10,9	0,0	-	-
18		20,1	13,9	7,7	0,0	-	-
19		18,4	12,0	5,6	0,2 *	-	-
20		16,0	9,1	2,2	0,0	-	-
21		17,2	9,0	0,8	0,2 *	24,1	E
22		17,2	13,1	9,0	2,8	35,4	SSE
23		16,4	13,9	11,3	39,0	38,6	WSW
24		15,8	13,6	11,3	14,0	29,0	E
25		21,1	16,4	11,7	0,2	20,9	ENE
26		21,8	16,2	10,5	4,0	-	-
27		20,4	13,9	7,3	0,2	-	-
28		20,9	13,5	6,1	0,0	-	-
29		23,0	14,1	5,2	0,4 *	-	-
30		22,1	13,2	4,3	0,0	-	-
31		19,7	12,3	4,8	0,2 *	-	-
		19,8	13,7	7,5	84,6	38,6	WSW

Noviembre de 2016


Día	Estado del cielo	Temp. máxima (°C)	Temp. media (°C)	Temp. mínima (°C)	Precipitación (l/m ²)	Racha máxima de viento	
						V (km/h)	Dir.
1		16,9	10,8	4,7	0,4 *	-	-
2		18,2	12,0	5,8	0,2 *	-	-
3		18,6	11,1	3,6	0,0	-	-
4		12,8	9,6	6,4	4,8	27,4	SSE
5		12,3	8,5	4,7	21,8	30,6	SSE
6		8,7	6,0	3,2	0,0	32,2	SW
7		7,6	4,8	1,9	0,0	27,4	NW
8		7,2	4,7	2,2	0,0	29,0	WNW
9		9,5	6,2	2,9	8,6	40,2	NW
10		9,9	8,0	6,1	0,6	29,0	WNW
11		11,6	9,6	7,6	0,0	30,6	NNW
12		12,6	8,1	3,6	0,0	-	-
13		14,5	11,0	7,4	0,0	43,5	NW
14		13,7	8,5	3,3	0,0	35,4	NW
15		15,2	7,6	0,0	0,0	-	-
16		14,3	7,8	1,3	0,0	-	-
17		16,4	9,5	2,6	0,0	-	-
18		13,5	10,6	7,6	0,0	-	-
19		12,2	7,9	3,5	0,2	32,2	SSE
20		9,6	8,6	7,5	9,4	43,5	SSE
21		12,0	9,1	6,2	13,8	48,3	SSE
22		9,2	4,5	-0,3	0,0	-	-
23		12,3	7,1	1,8	0,0	-	-
24		14,1	8,1	2,0	0,2	-	-
25		12,2	6,3	0,3	0,2 *	-	-
26		10,9	5,5	0,1	0,0	-	-
27		12,8	6,2	-0,5	0,2	-	-
28		14,6	6,6	-1,5	0,2 *	-	-
29		13,1	4,7	-3,7	0 *	-	-
30		9,7	2,9	-3,9	0,0	-	-
		9,6	7,7	-5,2	0,0	-	-





NW

Diciembre de 2016

Día	Estado del cielo	Temp. máxima (°C)	Temp. media (°C)	Temp. mínima (°C)	Precipitación (l/m ²)	Racha máxima de viento	
						V (km/h)	Dir.
1		12,8	6,3	-0,3	0,0	-	-
2		12,2	5,9	-0,4	0,4 *	-	-
3		11,7	5,3	-1,1	0,4 *	27,4	SSW
4		11,9	10,0	8,1	0,0	24,1	E
5		14,6	9,5	4,4	0,0	24,1	E
6		13,6	7,5	1,4	0,2 *	-	-
7		12,5	7,1	1,7	0,2 *	-	-
8		13,0	6,6	0,2	0,4 *	-	-
9		15,0	7,7	0,4	0,0	-	-
10		13,8	7,4	0,9	0,4 *	-	-
11		11,3	5,3	-0,8	0,2 *	-	-
12		14,8	7,5	0,2	0,2 *	-	-
13		14,1	7,5	0,8	0,0	25,7	SW
14		10,8	5,8	0,8	0,0	25,7	SSW
15		9,6	4,4	-0,9	0,0	20,9	S
16		9,8	7,0	4,2	0,8	-	-
17		10,8	5,9	0,9	0,2 *	-	-
18		10,2	4,5	-1,2	0,2 *	-	-
19		7,7	2,2	-3,3	0,2 *	-	-
20		6,5	4,6	2,7	0,0	33,8	NW
21		11,8	5,2	-1,4	0,0	-	-
22		9,2	4,5	-0,3	0,0	-	-
23		12,3	7,1	1,8	0,0	-	-
24		14,1	8,1	2,0	0,2 *	-	-
25		12,2	6,3	0,3	0,2 *	-	-
26		10,9	5,5	0,1	0,0	-	-
27		12,8	6,2	-0,5	0,2 *	-	-
28		14,6	6,6	-1,5	0,2 *	-	-
29		13,1	4,7	-3,7	0,0	-	-
30		9,7	2,9	-3,9	0,0	-	-
31		9,6	2,2	-5,2	0,0	-	-
		11,8	6,0	0,2	4,6	33,8	NW

Leyenda de los símbolos utilizados

Nubosidad	
	Cielo despejado
	Poco nuboso
	Intervalos nubosos
	Nuboso
	Muy nuboso o cubierto
	Bruma o niebla
Precipitaciones	
	Lluvia
	Nieve
	Tormenta eléctrica

Ejemplos:	
	Intervalos nubosos y tormenta eléctrica
	Cubierto y tormenta seca
	Cubierto con lluvia y nieve o aguanieve
	Nieblas no persistentes

Si aparece el símbolo * en un día con precipitaciones, quiere decir que ese día el pluviómetro registró vuelcos debido a la acumulación de agua sobre él por la niebla o rocío, o bien a la acumulación de nieve/hielo y su posterior derretimiento