

































# *Registros diarios del año 2015 en Larués*

*Todos los datos están tomados por la estación meteorológica automática Davis Vantage Vue*



# Enero de 2015

Día	Estado del cielo	Temp. máxima (°C)	Temp. media (°C)	Temp. mínima (°C)	Precipitación (l/m <sup>2</sup> )	Racha máxima de viento	
						V (km/h)	Dir.
1		13,2	7,0	0,7	0,0	-	-
2		11,1	4,6	-2,0	0,0	-	-
3		16,8	8,0	-0,8	0,0	24,1	NW
4		15,6	8,5	1,3	0,0	20,9	WNW
5		12,2	5,2	-1,9	0,0	-	-
6		11,3	4,2	-2,9	0,2 *	-	-
7		10,2	4,2	-1,8	0,0	-	-
8		7,9	1,8	-4,3	0,2 *	-	-
9		12,3	6,3	0,2	0,0	-	-
10		15,3	8,5	1,7	0,2 *	-	-
11		11,5	5,0	-1,5	0,0	43,5	NW
12		14,7	6,0	-2,8	0,0	24,1	S
13		13,2	8,5	3,7	0,0	-	-
14		12,2	8,0	3,8	0,0	-	-
15		10,3	7,7	5,1	4,2	37,0	SSE
16		7,2	3,9	0,6	8,4	37,0	S
17		5,9	2,4	-1,2	0,6	29,0	NW
18		4,0	1,4	-1,2	0,2	24,1	E
19		5,2	2,6	-0,1	0,4	33,8	NW
20		4,5	0,1	-4,3	0,0	-	-
21		4,2	1,1	-2,1	0,6	24,1	W
22		5,4	2,1	-1,2	0,2	38,6	NW
23		5,4	2,9	0,3	0,0	40,2	NW
24		9,2	4,8	0,4	0,0	45,1	NW
25		11,1	5,9	0,6	0,0	54,7	NW
26		9,2	4,0	-1,2	0,0	25,7	NW
27		8,5	5,9	3,3	0,0	49,9	NW
28		8,7	5,9	3,1	0,0	40,2	NW
29		9,7	7,0	4,2	11,4	45,1	W
30		8,8	4,5	0,1	20,4	46,7	WNW
31		3,3	1,5	-0,3	17,6	29,0	W
		9,6	4,8	0,0	64,6	54,7	NW

# Febrero de 2015

Día	Estado del cielo	Temp. máxima (°C)	Temp. media (°C)	Temp. mínima (°C)	Precipitación (l/m <sup>2</sup> )	Racha máxima de viento	
						V (km/h)	Dir.
1		0,6	-0,3	-1,2	≈ 20cm nieve	N./d.	N./d.
2		3,1	1,2	-0,7	8,4	N./d.	N./d.
3		2,3	0,5	-1,3	4,0 *	38,6	NW
4		0,2	-1,8	-3,7	0,0	45,1	NW
5		0,1	-2,0	-4,0	0,0	53,1	NW
6		-0,4	-4,3	-8,2	0,0	35,4	NW
7		4,7	-2,6	-9,8	0,0	-	-
8		3,9	-2,0	-7,9	0,0	24,1	NNW
9		8,4	1,1	-6,2	0,0	-	-
10		8,5	2,0	-4,6	0,0	-	-
11		8,7	3,9	-0,9	2,0	33,8	SSE
12		10,7	6,3	1,8	0,2	30,6	SSE
13		10,3	5,0	-0,4	0,0	20,9	SW
14		6,2	4,0	1,8	13,0	20,9	W
15		9,9	5,9	1,8	6,0	41,8	NW
16		10,2	6,8	3,3	2,6	33,8	NW
17		9,8	6,2	2,5	0,0	32,2	NW
18		10,7	4,9	-0,9	0,0	-	-
19		11,8	4,8	-2,3	0,2 *	-	-
20		10,6	4,3	-2,1	2,6	30,6	S
21		6,6	3,4	0,2	7,0	37,0	NW
22		6,2	3,4	0,5	2,4 *	54,7	NW
23		11,1	7,1	3,1	5,2	33,8	NW
24		3,7	2,1	0,4	6,0	38,6	WNW
25		9,9	6,0	2,0	17,0	57,9	NW
26		11,1	9,5	7,8	0,0	46,7	NW
27		8,9	5,5	2,0	0,4	53,1	NW
28		9,7	5,9	2,0	0,0	27,4	NW
		7,1	3,1	-0,9	77,0	57,9	NW

# Marzo de 2015

Día	Estado del cielo	Temp. máxima (°C)	Temp. media (°C)	Temp. mínima (°C)	Precipitación (l/m <sup>2</sup> )	Racha máxima de viento	
						V (km/h)	Dir.
1		12,7	10,1	7,4	1,2	-	-
2		13,6	10,8	7,9	0,2 *	-	-
3		17,4	12,2	6,9	0,0	-	-
4		8,1	4,9	1,6	0,2	48,3	NW
5		12,3	7,0	1,7	0,0	37,0	NW
6		19,5	9,3	-0,9	0,0	-	-
7		22,3	11,3	0,2	0,0	-	-
8		19,4	11,1	2,7	0,0	25,7	NW
9		18,1	10,0	1,8	0,0	-	-
10		20,4	10,9	1,4	0,0	-	-
11		21,5	12,3	3,0	0,0	24,1	WNW
12		21,4	11,8	2,2	0,0	-	-
13		11,2	6,6	1,9	0,0	41,8	NW
14		7,4	3,9	0,3	1,2	35,4	NW
15		9,8	4,6	-0,6	0,0	24,1	NW
16		11,4	5,3	-0,9	0,0	20,9	S
17		13,6	7,5	1,4	0,0	33,8	SSE
18		11,8	8,3	4,8	0,0	-	-
19		16,8	11,2	5,6	5,6	-	-
20		15,0	9,2	3,3	4,8	-	-
21		11,4	8,2	4,9	5,0	-	-
22		8,7	5,8	2,8	16,6	-	-
23		8,7	5,7	2,7	57,2	32,2	E
24		11,5	7,6	3,7	0,6	37,0	NW
25		6,7	4,1	1,4	0,0	53,1	NW
26		11,1	6,1	1,0	0,0	48,3	NW
27		14,8	10,3	5,7	0,0	48,3	NW
28		16,1	12,0	7,8	0,0	37,0	NW
29		16,0	11,9	7,8	0,0	40,2	NW
30		14,5	12,6	10,6	0,0	54,7	NW
31		17,3	13,1	8,8	0,0	46,7	NW
		14,2	8,9	3,5	92,6	54,7	NW

# Abril de 2015

Día	Estado del cielo	Temp. máxima (°C)	Temp. media (°C)	Temp. mínima (°C)	Precipitación (l/m <sup>2</sup> )	Racha máxima de viento	
						V (km/h)	Dir.
1		13,1	7,7	2,2	0,0	41,8	NW
2		20,4	10,3	0,2	0,0	33,8	NW
3		20,6	11,4	2,2	0,0	30,6	NW
4		15,4	10,0	4,6	0,0	46,7	NW
5		18,2	10,5	2,7	0,0	22,5	NW
6		19,8	11,1	2,3	0,0	-	-
7		17,4	10,6	3,8	0,0	46,7	S
8		17,1	10,0	2,8	0,0	32,2	SSE
9		17,8	12,4	6,9	0,0	40,2	S
10		17,6	13,1	8,6	0,8	49,9	S
11		19,7	12,3	4,8	0,0	22,5	WSW
12		21,1	13,5	5,8	0,0	27,4	SSE
13		23,2	14,7	6,2	0,0	33,8	S
14		24,5	16,5	8,5	0,0	37,0	S
15		19,2	14,7	10,1	0,0	59,5	S
16		17,9	13,1	8,3	2,6	30,6	SW
17		17,5	12,2	6,8	0,0	-	-
18		19,9	13,9	7,8	18,2	40,2	WSW
19		14,9	10,4	5,8	0,0	29,0	NW
20		19,8	11,0	2,2	0,0	20,9	NNE
21		21,2	13,0	4,8	0,0	33,8	SSE
22		17,8	13,0	8,1	0,0	35,4	ESE
23		19,4	12,4	5,3	0,0	24,1	WSW
24		21,7	13,0	4,3	0,2	37,0	SW
25		19,2	14,7	10,1	0,0	-	-
26		13,4	10,0	6,5	13,4	33,8	W
27		12,8	9,8	6,8	3,0	38,6	NW
28		15,7	10,4	5,1	0,0	41,8	NW
29		16,9	10,9	4,9	0,2	20,9	NW
30		19,6	11,7	3,8	0,0	24,1	S
		18,4	11,9	5,4	38,4	59,5	S
































# Mayo de 2015

Día	Estado del cielo	Temp. máxima (°C)	Temp. media (°C)	Temp. mínima (°C)	Precipitación (l/m <sup>2</sup> )	Racha máxima de viento	
						V (km/h)	Dir.
1		17,2	14,0	10,7	2,6	-	-
2		22,8	16,4	10,0	1,0	24,1	ESE
3		20,3	17,1	13,8	2,2	20,9	SSE
4		24,3	19,0	13,7	0,8	51,5	S
5		21,0	16,1	11,2	0,0	29,0	WSW
6		19,8	12,8	5,8	0,0	22,5	NW
7		24,9	15,4	5,8	0,0	40,2	S
8		21,4	16,4	11,3	0,0	45,1	S
9		24,3	16,4	8,5	0,0	22,5	NW
10		28,2	18,5	8,8	0,0	27,4	S
11		30,2	23,5	16,7	0,0	32,2	S
12		30,9	23,7	16,4	0,0	20,9	SSE
13		30,3	25,2	20,1	0,0	25,7	S
14		24,9	16,7	8,4	0,0	40,2	NW
15		12,8	10,0	7,1	0,6	56,3	NW
16		19,4	13,5	7,6	0,0	45,1	NW
17		24,4	15,1	5,7	0,0	24,1	NNW
18		26,4	16,4	6,3	0,0	20,9	NNE
19		13,9	10,5	7,0	2,0	35,4	NW
20		13,7	10,2	6,7	0,0	41,8	NW
21		14,9	9,9	4,9	0,0	38,6	NW
22		18,9	11,1	3,2	0,0	35,4	NW
23		19,1	12,8	6,5	0,0	33,8	NW
24		22,1	14,0	5,8	0,0	-	-
25		20,3	14,5	8,7	0,0	38,6	NW
26		18,4	13,8	9,1	0,0	40,2	NW
27		24,3	15,4	6,4	0,0	25,7	NW
28		26,1	16,0	5,9	0,0	24,1	WNW
29		26,6	18,1	9,5	0,0	29,0	WNW
30		24,9	16,1	7,3	0,0	27,4	WNW
31		26,5	17,7	8,9	0,0	22,5	NW
		22,4	15,7	9,0	9,2	56,3	NW

# Junio de 2015
































Día	Estado del cielo	Temp. máxima (°C)	Temp. media (°C)	Temp. mínima (°C)	Precipitación (l/m <sup>2</sup> )	Racha máxima de viento	
						V (km/h)	Dir.
1		27,4	19,5	11,6	2,0	30,6	SW
2		29,2	20,8	12,4	0,0	27,4	SSW
3		31,0	24,5	17,9	0,0	-	-
4		30,1	21,9	13,7	0,0	27,4	SW
5		30,0	22,8	15,6	0,0	32,2	ESE
6		30,3	21,2	12,1	6,4	24,1	S
7		30,6	21,2	11,8	0,0	27,4	SE
8		29,7	21,4	13,1	0,2	27,4	SSE
9		27,1	19,7	12,2	0,0	27,4	SSW
10		22,7	18,4	14,1	15,4	33,8	WSW
11		23,2	18,1	12,9	7,4	43,5	S
12		23,9	16,9	9,9	5,0	43,5	SSW
13		16,4	14,0	11,5	46,8	-	-
14		21,3	15,8	10,2	1,4	32,2	WSW
15		21,7	15,0	8,3	0,4	25,7	NW
16		18,4	14,8	11,1	0,0	40,2	WNW
17		23,7	17,2	10,7	0,0	30,6	WNW
18		26,6	17,5	8,3	0,0	24,1	NW
19		23,8	17,2	10,5	0,0	37,0	NW
20		28,0	18,7	9,4	0,0	35,4	NNW
21		29,8	20,5	11,2	0,0	24,1	WNW
22		31,7	22,5	13,2	0,4	45,1	WSW
23		26,9	20,0	13,0	0,6	24,1	NW
24		27,4	18,8	10,2	0,0	-	-
25		29,5	21,0	12,4	0,0	-	-
26		32,4	22,8	13,1	0,0	22,5	NNW
27		31,7	23,1	14,5	0,0	24,1	NW
28		33,7	23,9	14,1	0,0	20,9	NW
29		35,1	24,4	13,6	0,0	25,7	S
30		35,6	29,1	22,6	0,0	35,4	S
		27,6	20,1	12,5	86,0	45,1	WSW

# Julio de 2015

Día	Estado del cielo	Temp. máxima (°C)	Temp. media (°C)	Temp. mínima (°C)	Precipitación (l/m <sup>2</sup> )	Racha máxima de viento	
						V (km/h)	Dir.
1		34,7	28,8	22,9	0,0	43,5	S
2		31,4	26,8	22,1	0,0	41,8	S
3		33,1	27,9	22,7	0,0	43,5	SE
4		34,7	28,6	22,4	0,0	37,0	S
5		35,7	27,3	18,9	0,0	32,2	SSE
6		36,3	26,1	15,8	0,0	29,0	SSE
7		37,3	27,9	18,4	0,0	33,8	WSW
8		27,5	19,6	11,6	0,0	29,0	NW
9		30,3	20,1	9,8	0,0	-	-
10		35,9	24,8	13,7	0,0	25,7	W
11		31,7	23,2	14,6	0,0	24,1	N
12		32,2	23,3	14,4	0,0	24,1	WNW
13		33,8	23,1	12,4	0,0	41,8	W
14		35,9	24,5	13,0	0,0	29,0	WNW
15		36,0	25,6	15,1	0,0	29,0	S
16		36,4	29,0	21,5	0,4	51,5	WSW
17		36,2	27,5	18,7	0,0	33,8	WSW
18		32,8	25,5	18,1	1,0	45,1	S
19		32,1	24,3	16,4	0,0	22,5	WSW
20		34,0	25,3	16,6	0,0	25,7	W
21		32,4	24,4	16,4	16,8	64,4	W
22		29,5	22,3	15,1	0,0	30,6	NW
23		31,8	23,1	14,3	0,0	24,1	NE
24		31,2	24,0	16,7	0,0	32,2	NW
25		23,9	18,3	12,6	0,0	30,6	NW
26		30,8	20,5	10,1	0,0	-	-
27		26,5	20,7	14,8	0,0	30,6	NW
28		30,8	21,5	12,2	0,0	22,5	NW
29		29,7	22,4	15,1	0,0	29,0	NNW
30		19,7	16,7	13,7	11,2	-	-
31		20,2	17,3	14,3	12,6	24,1	SSE
		31,8	23,9	15,9	42,0	64,4	W



# Agosto de 2015

Día	Estado del cielo	Temp. máxima (°C)	Temp. media (°C)	Temp. mínima (°C)	Precipitación (l/m <sup>2</sup> )	Racha máxima de viento	
						V (km/h)	Dir.
1		23,9	18,2	12,4	0,0	-	-
2		31,0	21,3	11,6	0,0	25,7	E
3		33,4	25,9	18,4	14,2	38,6	SSE
4		29,8	23,4	16,9	0,0	-	-
5		32,7	26,0	19,2	0,0	32,2	SSE
6		34,2	25,2	16,2	0,0	27,4	
7		32,9	25,6	18,3	0,0	27,4	
8		20,2	16,3	12,3	6,4	20,9	
9		22,6	17,4	12,1	0,0	30,6	
10		29,4	20,2	10,9	0,0	32,2	W
11		33,1	24,1	15,1	0,2	38,6	S
12		32,8	26,4	19,9	2,6	56,3	WSW
13		24,2	19,7	15,1	9,2	32,2	WNW
14		19,5	16,7	13,9	0,0	32,2	NNW
15		21,7	16,2	10,6	0,0	33,8	NW
16		25,7	17,0	8,2	0,6	22,5	NW
17		25,1	19,7	14,2	0,4	22,5	NW
18		24,6	17,9	11,2	0,0	25,7	NW
19		26,9	18,4	9,8	0,0	20,9	NW
20		30,4	20,1	9,8	0,0	25,7	NNW
21		32,7	23,2	13,6	0,0	32,2	S
22		28,4	23,5	18,6	2,2	38,6	SSE
23		25,4	21,1	16,7	0,0	35,4	SW
24		22,3	16,4	10,4	0,0	30,6	W
25		27,3	17,8	8,2	0,0	32,2	SSE
26		29,9	24,1	18,2	0,0	45,1	S
27		31,8	25,9	20,0	0,0	43,5	S
28		33,3	25,6	17,9	0,0	32,2	SSE
29		32,9	26,8	20,6	0,0	37,0	SSE
30		31,3	25,3	19,3	0,0	53,1	S
31		31,2	23,7	16,1	17,6	40,2	S
		28,4	21,6	14,7	53,4	56,3	WSW

# Septiembre de 2015

Día	Estado del cielo	Temp. máxima (°C)	Temp. media (°C)	Temp. mínima (°C)	Precipitación (l/m <sup>2</sup> )	Racha máxima de viento	
						V (km/h)	Dir.
1		23,5	18,1	12,7	0,0	25,7	NW
2		22,2	17,1	12,0	4,4	-	-
3		21,6	16,4	11,1	1,4	25,7	NW
4		20,0	14,7	9,3	0,0	30,6	NNW
5		20,5	14,3	8,1	0,0	24,1	NNW
6		23,2	14,5	5,8	0,0	-	-
7		23,3	15,1	6,8	0,0	29,0	ENE
8		23,7	15,9	8,1	0,0	56,3	SSE
9		26,9	17,9	8,8	0,0	-	-
10		23,6	18,8	14,0	1,4	-	-
11		25,2	19,1	13,0	0,0	38,6	SSE
12		24,1	20,5	16,9	1,4	37,0	S
13		20,1	15,9	11,7	0,4	33,8	S
14		19,9	15,0	10,1	0,2	32,2	W
15		19,0	16,4	13,7	5,6	35,4	S
16		22,7	18,7	14,6	10,2	40,2	SSE
17		16,5	12,7	8,8	0,0	27,4	
18		20,6	13,0	5,3	0,0	-	
19		21,7	14,0	6,2	0,0	25,7	NW
20		24,2	14,8	5,3	0,0	-	-
21		25,1	15,6	6,0	0,0	29,0	NW
22		19,6	13,7	7,7	0,0	37,0	NNW
23		16,6	11,9	7,1	0,0	41,8	NW
24		26,1	15,1	4,1	0,0	22,5	NW
25		26,9	17,8	8,7	0,0	33,8	NW
26		25,6	16,8	7,9	0,0	22,5	NNW
27		23,4	15,9	8,4	0,0	-	-
28		23,0	15,4	7,8	0,0	-	-
29		21,3	15,1	8,8	3,0	40,2	E
30		22,0	15,9	9,8	0,0	24,1	E
		22,4	15,8	9,3	28,0	56,3	SSE

# Octubre de 2015

Día	Estado del cielo	Temp. máxima (°C)	Temp. media (°C)	Temp. mínima (°C)	Precipitación (l/m <sup>2</sup> )	Racha máxima de viento	
						V (km/h)	Dir.
1		22,9	15,1	7,3	0,0	30,6	NNW
2		16,2	13,1	10,0	0,0	32,2	SSE
3		18,8	13,1	7,4	0,2	45,1	WSW
4		15,6	11,4	7,2	2,4	29,0	SSE
5		20,5	17,9	15,3	3,6	43,5	SSE
6		20,7	16,2	11,6	1,0	32,2	SSE
7		18,1	12,6	7,1	0,0	27,4	NW
8		19,7	12,6	5,4	0,0	-	-
9		21,2	12,9	4,6	0,2 *	-	-
10		22,5	13,9	5,2	0,0	-	-
11		19,9	15,1	10,2	0,2	22,5	SSE
12		21,0	15,6	10,1	1,6	20,9	SSE
13		15,1	11,2	7,2	1,0	-	-
14		15,5	9,1	2,7	0,0	35,4	NW
15		15,7	7,4	-1,0	0,0	-	-
16		16,1	7,9	-0,4	0,0	-	-
17		19,3	11,1	2,8	0,8	22,5	E
18		18,5	15,4	12,3	0,2	20,9	SSW
19		18,1	14,8	11,4	0,4	20,9	S
20		16,9	12,5	8,1	0,0	32,2	NW
21		14,3	10,0	5,7	0,0	37,0	NW
22		17,6	11,0	4,3	0,0	32,2	NW
23		22,4	13,5	4,5	0,0	30,6	S
24		21,2	16,8	12,3	0,0	29,0	SSW
25		20,4	15,4	10,3	0,0	25,7	S
26		19,2	14,7	10,2	0,0	33,8	SSE
27		16,4	12,8	9,2	10,2	33,8	S
28		11,6	9,5	7,3	2,6	-	-
29		18,6	13,0	7,4	0,0	-	-
30		20,5	14,7	8,8	0,2 *	24,1	E
31		19,4	14,5	9,6	0,0	27,4	E
		18,5	13,0	7,6	24,6	45,1	WSW






# Noviembre de 2015






Día	Estado del cielo	Temp. máxima (°C)	Temp. media (°C)	Temp. mínima (°C)	Precipitación (l/m <sup>2</sup> )	Racha máxima de viento	
						V (km/h)	Dir.
1		18,3	13,8	9,3	0,0	30,6	SSE
2		15,4	12,6	9,8	39,6	62,8	E
3		12,4	10,8	9,1	11,0	33,8	E
4		17,7	12,6	7,5	0,0	-	-
5		18,4	13,6	8,8	0,0	-	-
6		21,4	14,7	7,9	0,0	-	-
7		22,0	15,7	9,4	0,2 *	-	-
8		22,4	16,2	10,0	0,2 *	27,4	SSE
9		21,1	14,3	7,5	0,0	-	-
10		20,8	14,2	7,5	0,4 *	-	-
11		20,8	13,1	5,4	0,2 *	-	-
12		18,6	12,3	5,9	0,4 *	-	-
13		16,8	10,1	3,3	0,4 *	-	-
14		18,2	11,5	4,8	0,2 *	-	-
15		16,9	10,5	4,0	0,4 *	-	-
16		16,2	9,3	2,4	0,2 *	-	-
17		16,2	8,7	1,2	0,2 *	-	-
18		20,1	13,1	6,0	0,2 *	-	-
19		20,1	13,7	7,3	0,0	20,9	WNW
20		17,5	11,4	5,3	0,2 *	33,8	NW
21		13,0	7,7	2,3	10,6	61,2	NW
22		7,1	4,2	1,3	0,6	29,0	NNW
23		7,6	3,4	-0,8	0,0	25,7	NNW
24		7,3	1,9	-3,6	1,0	30,6	NW
25		11,2	8,9	6,5	7,2	62,8	NW
26		11,3	9,3	7,3	0,0	72,4	NW
27		10,4	8,1	5,7	0,0	41,8	NW
28		9,8	4,7	-0,5	0,0	43,5	NW
29		13,8	6,5	-0,9	0,0	-	-
30		14,1	6,9	-0,4	0,0	-	-
		15,9	10,4	5,0	73,2	72,4	NW

# Diciembre de 2015

Día	Estado del cielo	Temp. máxima (°C)	Temp. media (°C)	Temp. mínima (°C)	Precipitación (l/m <sup>2</sup> )	Racha máxima de viento	
						V (km/h)	Dir.
1		13,9	5,9	-2,1	0,2 *	-	-
2		14,7	7,6	0,4	0,0	-	-
3		15,3	7,9	0,4	0,0	-	-
4		14,8	8,5	2,2	0,0	-	-
5		15,5	10,1	4,6	0,0	-	-
6		13,3	8,6	3,8	0,0	-	-
7		12,7	9,2	5,7	0,0	30,6	SSE
8		11,9	9,0	6,1	0,0	-	-
9		14,4	8,5	2,6	0,2 *	-	-
10		13,7	7,4	1,1	0,2 *	-	-
11		13,4	6,3	-0,9	0,2 *	-	-
12		11,3	5,4	-0,5	0,2 *	-	-
13		10,9	5,3	-0,4	0,2 *	-	-
14		8,7	4,2	-0,3	0,2 *	-	-
15		13,5	8,9	4,3	0,0	-	-
16		17,3	10,5	3,6	0,0	-	-
17		16,9	10,9	4,8	0,0	-	-
18		17,8	11,0	4,1	0,0	-	-
19		17,4	11,2	4,9	0,0	-	-
20		16,4	10,4	4,4	0,0	29,0	S
21		12,6	7,1	1,6	0,0	-	-
22		14,2	7,3	0,3	0,2 *	22,5	SSE
23		14,9	7,9	0,8	0,0	-	-
24		13,3	7,5	1,7	0,0	25,7	SSE
25		15,6	8,2	0,8	0,2 *	-	-
26		15,7	8,5	1,2	0,0	27,4	
27		16,8	9,9	2,9	0,0	27,4	SSE
28		12,4	10,3	8,2	1,6	51,5	S
29		11,1	7,8	4,4	0,4	30,6	SSW
30		12,9	7,1	1,3	0,0	-	-
31		9,8	6,2	2,5	0,6	-	-
		14,0	8,2	2,4	4,4	51,5	S

## Leyenda de los símbolos utilizados

Nubosidad	
	Cielo despejado
	Poco nuboso
	Intervalos nubosos
	Nuboso
	Muy nuboso o cubierto
	Bruma o niebla
Precipitaciones	
	Lluvia
	Nieve
	Granizo
	Tormenta eléctrica

Ejemplos:	
	Intervalos nubosos y tormenta eléctrica
	Cubierto y tormenta seca
	Cubierto con lluvia y nieve o aguanieve
	Nieblas no persistentes
	Nevadas con granizo

Si aparece el símbolo \* en un día con precipitaciones, quiere decir que ese día el pluviómetro registró vuelcos debido a la acumulación de agua sobre él por la niebla o rocío, o bien a la acumulación de hielo y su posterior derretimiento