


# *Registros diarios del año 2014 en Larués*

*Todos los datos están tomados por la estación  
meteorológica automática Davis Vantage Vue*



# Enero de 2014

Día	Estado del cielo	Temp. máxima (°C)	Temp. media (°C)	Temp. mínima (°C)	Precipitación (l/m <sup>2</sup> )	Racha máxima de viento	
						V (km/h)	Dir.
1		9,0	5,9	2,7	5,2	30,6	S
2		10,8	8,7	6,6	4,6	22,5	WSW
3		11,7	10,2	8,6	1,2	25,7	ENE
4		10,4	6,0	1,6	16,2	45,1	NW
5		4,9	3,0	1,0	2,0	-	-
6		11,6	7,2	2,8	0,2	20,9	NNW
7		13,3	10,6	7,9	0,0	33,8	S
8		16,6	13,0	9,3	0,0	20,9	S
9		15,9	9,9	3,9	0,0	-	-
10		15,3	8,5	1,7	0,0	-	-
11		7,6	4,8	1,9	0,0	-	-
12		13,1	6,8	0,4	1,2	-	-
13		8,6	4,4	0,2	1,4	24,1	WSW
14		6,4	3,2	-0,1	9,2	37,0	NW
15		8,7	5,6	2,5	0,2	29,0	S
16		8,6	6,0	3,3	4,2	43,5	S
17		7,1	4,3	1,5	0,0	32,2	E
18		5,7	4,1	2,5	28,8	32,2	ESE
19		7,3	4,8	2,2	2,2	29,0	NW
20		5,4	3,3	1,2	1,0	32,2	WNW
21		7,7	4,0	0,3	0,0	22,5	WNW
22		8,9	5,8	2,7	4,8	30,6	NW
23		8,2	5,8	3,4	0,0	33,8	NW
24		10,7	9,7	8,7	8,6	48,3	NW
25		12,2	10,0	7,7	0,0	59,5	NW
26		12,7	10,3	7,9	0,0	25,7	NW
27		8,6	5,0	1,4	2,0	40,2	NW
28		4,8	2,3	-0,2	3,8	30,6	WNW
29		6,6	3,3	-0,1	0,4	-	-
30		5,3	3,0	0,7	1,4	29,0	WNW
31		7,7	3,7	-0,4	2,4	20,9	NW
		9,4	6,2	3,0	101,0	59,5	NW

# Febrero de 2014

Día	Estado del cielo	Temp. máxima (°C)	Temp. media (°C)	Temp. mínima (°C)	Precipitación (l/m <sup>2</sup> )	Racha máxima de viento	
						V (km/h)	Dir.
1		7,5	3,9	0,3	6,2	43,5	NW
2		6,2	2,5	-1,3	0,4 *	27,4	NW
3		4,0	1,4	-1,3	1,0	27,4	E
4		5,8	1,6	-2,7	16,0	40,2	S
5		9,2	5,3	1,3	12,8	35,4	S
6		12,4	8,0	3,5	4,8	46,7	S
7		9,4	6,2	3,0	1,0	27,4	S
8		9,0	6,3	3,5	8,4	32,2	S
9		4,6	2,1	-0,4	12,2	45,1	E
10		5,0	3,2	1,3	6,2	43,5	NW
11		2,6	0,7	-1,3	8,0	24,1	WNW
12		7,7	2,9	-1,9	1,0	30,6	WNW
13		12,0	6,8	1,5	0,0	-	-
14		15,7	11,0	6,3	0,0	32,2	E
15		11,9	7,4	2,9	3,8	22,5	SSE
16		9,7	4,6	-0,5	0,0	-	-
17		10,5	4,8	-0,9	0,0	32,2	E
18		8,8	6,0	3,2	0,0	-	-
19		11,2	6,2	1,1	0,0	35,4	NW
20		13,0	6,1	-0,8	0,4	24,1	NW
21		7,1	3,7	0,3	1,6	35,4	NW
22		10,4	3,7	-3,0	0,0	22,5	NW
23		13,1	5,6	-1,9	0,2 *	37,0	SSE
24		12,5	8,6	4,7	0,0	35,4	SSE
25		10,9	5,9	0,9	5,2	32,2	SW
26		6,8	2,7	-1,5	0,6	25,7	WSW
27		7,8	3,0	-1,9	4,6	29,0	NW
28		4,9	2,8	0,6	4,0	45,1	NW
		8,9	4,7	0,5	98,4	46,7	S

\* Precipitación debida al derretimiento de la escarcha o a la niebla
































# Marzo de 2014

Día	Estado del cielo	Temp. máxima (°C)	Temp. media (°C)	Temp. mínima (°C)	Precipitación (l/m <sup>2</sup> )	Racha máxima de viento	
						V (km/h)	Dir.
1		3,7	2,1	0,5	9,2	24,1	W
2		12,1	6,0	-0,1	2,2	38,6	NW
3		8,3	4,7	1,0	24,4	43,5	NW
4		7,2	4,0	0,7	26,6	46,7	NW
5		12,7	7,9	3,1	0,6	53,1	NW
6		18,1	9,6	1,1	0,0	27,4	NW
7		17,6	9,6	1,6	0,0	-	-
8		19,6	10,0	0,4	0,0	27,4	S
9		17,2	10,4	3,6	0,0	33,8	SSE
10		18,2	9,3	0,3	0,0	20,9	NW
11		19,2	10,7	2,2	0,0	-	-
12		16,7	9,8	2,8	0,0	29,0	S
13		14,3	8,4	2,4	0,0	24,1	SW
14		18,1	8,8	-0,6	0,0	20,9	WNW
15		17,7	10,7	3,6	0,0	33,8	NW
16		22,4	14,7	6,9	0,0	-	-
17		24,2	14,2	4,1	0,0	-	-
18		18,7	11,5	4,3	0,0	24,1	NW
19		20,4	11,5	2,5	0,0	-	-
20		20,9	12,8	4,6	0,0	27,4	S
21		18,1	13,2	8,2	0,0	40,2	S
22		12,4	6,9	1,4	6,6	41,8	NNW
23		5,8	3,2	0,5	4,4	24,1	NW
24		8,4	3,0	-2,4	7,6	37,0	NW
25		7,0	3,8	0,5	9,0	41,8	NW
26		8,5	4,0	-0,5	4,2	40,2	NW
27		11,3	6,1	0,9	0,0	24,1	NW
28		13,4	9,5	5,5	0,0	51,5	E
29		14,3	10,6	6,9	0,0	49,9	E
30		12,0	9,7	7,4	2,0	38,6	S
31		15,2	10,7	6,1	0,2 *	30,6	SSE
		14,6	8,6	2,6	97	53,1	NW































# Abril de 2014

Día	Estado del cielo	Temp. máxima (°C)	Temp. media (°C)	Temp. mínima (°C)	Precipitación (l/m <sup>2</sup> )	Racha máxima de viento	
						V (km/h)	Dir.
1		18,3	13,4	8,4	0,0	38,6	SSW
2		18,5	13,8	9,1	37,4	40,2	SSE
3		9,7	8,7	7,6	24,0	40,2	NW
4		14,8	11,3	7,8	0,0	38,6	NW
5		18,1	12,9	7,6	0,0	32,2	NNW
6		23,9	15,0	6,1	0,0	20,9	NW
7		24,0	17,0	9,9	0,0	29,0	SSW
8		20,0	12,8	5,5	0,0	22,5	NNW
9		23,7	13,3	2,9	0,0	-	-
10		23,9	15,4	6,9	0,8	35,4	WSW
11		22,0	16,3	10,6	0,6	29,0	SSE
12		19,8	13,3	6,7	7,4	32,2	ENE
13		22,1	13,6	5,1	0,2 *	22,5	W
14		23,2	14,5	5,8	0,0	20,9	S
15		24,9	17,2	9,4	0,0	-	-
16		25,6	17,0	8,3	0,0	-	-
17		23,2	14,7	6,1	0,0	30,6	NW
18		23,8	13,7	3,6	0,0	27,4	WSW
19		19,7	14,6	9,4	3,6	33,8	W
20		10,7	7,8	4,8	8,8	40,2	S
21		16,9	10,2	3,4	7,8	20,9	ESE
22		17,7	11,7	5,6	0,0	20,9	WNW
23		19,8	12,1	4,3	0,0	29,0	W
24		15,9	11,1	6,3	10,4	40,2	WSW
25		12,8	8,4	3,9	0,0	35,4	NNW
26		13,2	8,1	2,9	2,4	27,4	NW
27		14,3	9,8	5,3	0,0	37,0	NNW
28		13,4	10,5	7,6	0,4	30,6	NW
29		18,6	13,2	7,7	0,0	27,4	NNW
30		17,2	13,6	9,9	0,0	35,4	NW
		19,0	12,8	6,6	103,8	40,2	SSE

# Mayo de 2014

Día	Estado del cielo	Temp. máxima (°C)	Temp. media (°C)	Temp. mínima (°C)	Precipitación (l/m <sup>2</sup> )	Racha máxima de viento	
						V (km/h)	Dir.
1		16,9	12,2	7,4	0,0	37,0	NNW
2		13,2	10,1	7,0	0,4	41,8	NW
3		15,8	10,5	5,2	0,0	41,8	NW
4		22,5	12,1	1,7	0,0	-	-
5		23,6	15,0	6,4	0,0	24,1	ENE
6		23,9	18,6	13,3	0,0	20,9	S
7		23,8	16,2	8,5	0,0	20,9	WNW
8		24,3	14,7	5,1	0,0	-	-
9		24,8	16,2	7,5	0,0	-	-
10		26,3	17,1	7,9	0,0	22,5	NNW
11		16,6	11,4	6,2	0,0	29,0	NW
12		20,4	11,9	3,4	0,0	29,0	NNW
13		13,6	10,3	6,9	0,0	40,2	NW
14		20,4	11,0	1,6	0,0	27,4	NNW
15		22,8	13,3	3,7	0,0	25,7	NNW
16		23,2	13,6	4,0	0,0	33,8	W
17		22,7	13,5	4,3	0,0	22,5	NW
18		22,4	14,8	7,1	0,0	N./d.	N./d.
19		21,0	15,8	10,6	0,2	35,4	S
20		15,7	13,9	12,1	9,0	46,7	E
21		18,2	13,9	9,6	9,6	53,1	E
22		14,6	10,8	7,0	0,2	30,6	S
23		15,2	10,2	5,1	1,4	35,4	SE
24		18,6	10,9	3,1	3,6	37,0	SSE
25		18,1	13,6	9,0	19,2	29,0	SSW
26		15,4	11,1	6,8	6,4	25,7	NW
27		19,6	12,4	5,2	0,0	-	-
28		13,6	10,3	7,0	10,0	22,5	NW
29		18,5	11,7	4,9	0,0	24,1	WNW
30		18,9	13,8	8,7	0,0	38,6	NNW
31		20,4	13,3	6,1	0,0	29,0	NW
		19,5	13,0	6,5	60,0	53,1	E

# Junio de 2014

Día	Estado del cielo	Temp. máxima (°C)	Temp. media (°C)	Temp. mínima (°C)	Precipitación (l/m <sup>2</sup> )	Racha máxima de viento	
						V (km/h)	Dir.
1		21,8	14,4	7,0	0,0	29,0	NW
2		22,0	13,7	5,3	0,0	30,6	NW
3		23,9	15,4	6,9	0,0	29,0	NW
4		18,3	13,7	9,1	0,0	30,6	NW
5		24,8	16,8	8,8	0,0	33,8	S
6		28,5	22,7	16,9	0,4	40,2	S
7		29,2	23,5	17,7	0,0	37,0	SSW
8		30,3	22,6	14,8	0,0	37,0	SW
9		30,6	23,4	16,2	5,6	80,5	S
10		29,6	20,7	11,7	0,0	25,7	S
11		29,1	21,2	13,2	0,0	-	-
12		29,9	22,0	14,1	0,0	29,0	SW
13		29,6	21,1	12,6	0,0	27,4	NNW
14		23,9	17,5	11,1	0,0	46,7	NW
15		21,6	16,9	12,1	0,0	41,8	NNW
16		23,1	16,7	10,3	0,0	-	-
17		24,3	16,7	9,0	0,0	30,6	NW
18		26,0	17,3	8,6	0,0	27,4	W
19		27,4	18,4	9,3	0,0	-	-
20		31,4	22,5	13,5	0,0	24,1	S
21		31,1	23,7	16,2	0,0	35,4	S
22		30,6	22,9	15,1	1,6	48,3	S
23		28,9	21,8	14,6	8,8	29,0	S
24		21,8	17,5	13,2	36,6	29,0	SSW
25		22,5	17,2	11,9	0,6	37,0	NW
26		21,9	16,2	10,5	0,0	24,1	NW
27		27,5	18,4	9,3	0,0	35,4	S
28		27,6	20,4	13,1	1,0	33,8	NW
29		19,4	15,1	10,8	0,6	35,4	NW
30		27,6	17,3	7,0	0,0	27,4	WSW
		26,1	18,9	11,7	55,2	80,5	S

# Julio de 2014































Día	Estado del cielo	Temp. máxima (°C)	Temp. media (°C)	Temp. mínima (°C)	Precipitación (l/m <sup>2</sup> )	Racha máxima de viento	
						V (km/h)	Dir.
1		26,6	20,2	13,7	15,8	37,0	SE
2		24,2	18,7	13,2	34,6	27,4	S
3		24,8	17,9	10,9	9,4	30,6	ESE
4		22,3	18,4	14,5	2,6	27,4	NW
5		28,6	20,7	12,7	0,0	22,5	SW
6		24,8	19,1	13,4	11,8	37,0	SSW
7		19,7	15,5	11,3	0,0	37,0	NW
8		21,1	15,1	9,1	0,0	33,8	NW
9		17,9	15,0	12,1	0,0	45,1	NNW
10		19,7	15,8	11,8	0,0	46,7	NNW
11		21,8	15,8	9,8	0,0	40,2	NNW
12		21,8	16,2	10,6	0,0	35,4	NW
13		26,1	17,5	8,9	0,0	25,7	N
14		25,5	19,6	13,7	0,0	25,7	NW
15		30,5	21,0	11,5	0,0	22,5	NNW
16		33,9	24,7	15,4	0,0	45,1	S
17		34,7	27,8	20,8	0,0	35,4	SSE
18		33,1	26,2	19,2	0,0	41,8	SSW
19		26,1	20,9	15,7	0,0	30,6	S
20		22,7	17,7	12,7	0,0	33,8	NW
21		23,1	18,6	14,1	0,0	35,4	NW
22		28,7	19,3	9,8	0,0	-	-
23		29,9	20,9	11,9	0,0	20,9	NW
24		31,4	22,2	12,9	1,8	27,4	NW
25		27,7	21,9	16,1	5,2	-	-
26		29,8	22,0	14,2	0,0	20,9	NW
27		30,2	21,5	12,7	0,0	22,5	NNW
28		23,3	18,7	14,1	0,0	35,4	NW
29		21,8	17,1	12,3	0,0	41,8	NNW
30		27,1	18,2	9,2	0,0	25,7	NNW
31		29,2	20,1	11,0	0,0	27,4	NNW
		26,1	19,5	12,9	81,2	46,7	NNW



# Agosto de 2014

Día	Estado del cielo	Temp. máxima (°C)	Temp. media (°C)	Temp. mínima (°C)	Precipitación (l/m <sup>2</sup> )	Racha máxima de viento	
						V (km/h)	Dir.
1		29,8	22,0	14,2	22,6	41,8	S
2		25,9	20,1	14,2	1,8	24,1	WSW
3		26,3	20,1	13,9	2,2	-	-
4		26,5	20,4	14,2	0,0	25,7	S
5		28,4	20,7	12,9	0,0	-	-
6		28,9	20,6	12,2	0,0	22,5	NNW
7		29,4	21,4	13,3	0,0	-	-
8		30,7	22,9	15,1	15,2	35,4	S
9		27,9	20,8	13,7	0,2	33,8	SSW
10		31,3	24,3	17,2	0,0	25,7	SSW
11		26,9	20,7	14,5	0,0	22,5	NW
12		28,0	20,1	12,2	0,0	27,4	S
13		21,6	17,2	12,7	0,4	40,2	NW
14		22,2	16,9	11,6	0,0	29,0	NNW
15		22,6	17,1	11,5	0,0	27,4	NW
16		22,3	15,8	9,3	0,0	27,4	NW
17		28,6	17,7	6,7	0,0	-	-
18		30,4	22,3	14,2	12,0	24,1	NW
19		25,4	19,0	12,5	0,0	-	-
20		23,6	17,4	11,2	0,0	24,1	NNW
21		26,2	17,8	9,3	0,0	20,9	ESE
22		18,7	14,7	10,6	2,0	-	-
23		23,6	15,4	7,1	0,2 *	24,1	NW
24		28,3	18,0	7,6	0,0	22,5	NW
25		31,8	22,7	13,6	0,0	35,4	S
26		29,8	22,7	15,6	0,0	25,7	W
27		30,5	23,4	16,2	0,0	22,5	NW
28		32,9	24,0	15,1	0,0	-	-
29		27,9	21,7	15,4	0,0	-	-
30		27,2	21,3	15,3	0,0	29,0	WSW
31		29,4	21,9	14,4	0,0	37,0	NW
		27,2	20,0	12,8	56,6	41,8	S

# Septiembre de 2014

Día	Estado del cielo	Temp. máxima (°C)	Temp. media (°C)	Temp. mínima (°C)	Precipitación (l/m <sup>2</sup> )	Racha máxima de viento	
						V (km/h)	Dir.
1		31,4	21,4	11,4	0,0	-	-
2		31,6	21,6	11,5	0,0	32,2	WSW
3		32,1	21,8	11,5	0,0	-	-
4		29,4	22,4	15,3	0,0	20,9	SSW
5		28,9	21,3	13,6	0,0	-	-
6		30,5	22,2	13,8	0,0	38,6	S
7		30,1	22,8	15,4	13,2	64,4	SW
8		26,6	21,2	15,7	0,2	-	-
9		27,9	21,3	14,7	0,0	-	-
10		30,2	22,0	13,7	0,0	-	-
11		29,6	22,6	15,6	0,0	25,7	NW
12		28,1	20,1	12,0	0,0	30,6	NW
13		29,1	19,3	9,4	0,0	25,7	NE
14		27,6	20,3	13,0	8,6	24,1	E
15		25,6	18,8	11,9	0,2	20,9	ESE
16		25,3	19,8	14,3	8,2	38,6	SE
17		24,8	20,5	16,2	2,0	32,2	SSE
18		24,2	20,0	15,7	0,0	29,0	S
19		23,8	19,1	14,3	0,0	37,0	S
20		26,0	19,2	12,3	0,0	22,5	
21		25,7	19,3	12,9	0,0	-	-
22		16,3	14,9	13,4	11,6	-	-
23		19,6	14,5	9,3	0,2 *	-	-
24		19,3	14,1	8,8	0,0	24,1	NW
25		23,0	14,6	6,2	0,0	-	-
26		23,7	14,5	5,3	0,0	-	-
27		22,1	14,7	7,2	0,0	32,2	S
28		19,6	16,7	13,8	0,0	32,2	ESE
29		22,9	17,8	12,6	0,2	-	-
30		21,5	16,6	11,6	0,2 *	-	-
		25,9	19,1	12,4	44,6	64,4	SW

# Octubre de 2014

Día	Estado del cielo	Temp. máxima (°C)	Temp. media (°C)	Temp. mínima (°C)	Precipitación (l/m <sup>2</sup> )	Racha máxima de viento	
						V (km/h)	Dir.
1		24,7	17,1	9,4	0,0	-	-
2		24,2	17,0	9,8	0,0	-	-
3		24,8	17,2	9,5	0,2 *	-	-
4		24,2	16,7	9,2	0,0	-	-
5		21,2	15,9	10,6	0,0	-	-
6		22,1	16,5	10,8	0,0	32,2	S
7		22,9	18,4	13,9	0,0	29,0	S
8		24,4	19,5	14,5	4,6	37,0	S
9		21,4	18,3	15,2	4,0	32,2	SSW
10		17,0	13,1	9,1	41,0	25,7	NNW
11		20,8	14,8	8,8	1,0	30,6	ESE
12		17,6	14,5	11,4	62,8	67,6	SW
13		17,4	14,1	10,8	0,4	20,9	S
14		17,2	12,9	8,6	0,0	-	-
15		15,4	11,6	7,8	0,8	-	-
16		21,6	17,5	13,4	0,0	30,6	SSE
17		22,6	17,4	12,1	0,0	24,1	E
18		24,7	18,8	12,8	0,0	27,4	SE
19		27,7	21,6	15,4	0,0	25,7	S
20		27,1	19,7	12,3	0,0	-	-
21		23,6	16,9	10,1	0,0	35,4	NNW
22		17,4	11,9	6,3	0,0	37,0	NW
23		22,3	12,9	3,4	0,0	37,0	NW
24		25,6	17,4	9,1	0,0	-	-
25		24,7	16,7	8,7	0,0	-	-
26		24,8	16,6	8,3	0,0	-	-
27		20,8	14,3	7,8	0,0	-	-
28		20,8	15,0	9,1	0,0	-	-
29		19,3	13,5	7,6	0,2 *	-	-
30		21,9	14,8	7,7	0,2 *	-	-
31		22,4	14,9	7,4	0,2 *	-	-
		22,0	16,0	10,0	115,4	67,6	SW


# Noviembre de 2014






Día	Estado del cielo	Temp. máxima (°C)	Temp. media (°C)	Temp. mínima (°C)	Precipitación (l/m <sup>2</sup> )	Racha máxima de viento	
						V (km/h)	Dir.
1		19,6	13,5	7,3	0,4 *	-	-
2		17,1	12,3	7,5	10,2	30,6	SSW
3		15,8	12,6	9,4	10,8	43,5	S
4		9,7	7,2	4,6	10,2	25,7	NW
5		10,5	7,6	4,6	0,0	32,2	NW
6		11,2	7,9	4,6	0,0	27,4	W
7		12,6	8,4	4,1	0,2	20,9	NW
8		12,4	6,9	1,4	0,0	-	-
9		11,6	7,0	2,4	0,6	22,5	NW
10		11,9	6,0	0,0	0,2 *	24,1	S
11		7,4	6,1	4,8	5,4	38,6	SSW
12		13,0	8,1	3,2	0,0	22,5	SW
13		14,9	9,3	3,6	0,2	33,8	S
14		13,4	9,2	4,9	16,4	37,0	S
15		11,4	8,1	4,7	1,2	27,4	WSW
16		9,8	6,7	3,6	5,6	22,5	SW
17		9,6	6,6	3,6	5,0	29,0	NW
18		11,4	7,4	3,3	0,0	-	-
19		15,8	8,8	1,7	0,0	-	-
20		19,6	14,2	8,7	0,0	-	-
21		17,7	12,7	7,6	0,0	-	-
22		18,1	13,0	7,8	0,0	29,0	SSW
23		19,9	16,0	12,0	1,4	32,2	S
24		15,0	12,1	9,1	1,8	-	-
25		13,9	11,7	9,4	7,4	-	-
26		12,2	10,1	7,9	9,4	-	-
27		12,3	9,5	6,7	5,6	41,8	E
28		12,9	11,6	10,2	8,0	57,9	E
29		12,3	10,8	9,3	31,4	38,6	E
30		14,3	10,8	7,3	2,4	37,0	NNW
		13,6	9,7	5,8	133,8	57,9	E

# Diciembre de 2014

Día	Estado del cielo	Temp. máxima (°C)	Temp. media (°C)	Temp. mínima (°C)	Precipitación (l/m <sup>2</sup> )	Racha máxima de viento	
						V (km/h)	Dir.
1		14,0	9,6	5,2	0,0	53,1	NW
2		8,7	5,3	1,9	0,0	43,5	NW
3		9,9	4,4	-1,1	0,0	-	-
4		5,7	2,0	-1,7	0,2 *	-	-
5		8,7	5,8	2,9	0,0	35,4	NW
6		5,5	3,2	0,9	0,0	38,6	NW
7		6,7	4,0	1,2	0,0	48,3	NW
8		10,5	7,2	3,9	3,6	30,6	NW
9		5,6	3,3	0,9	0,0	46,7	NW
10		11,6	6,7	1,8	0,0	38,6	NW
11		10,3	5,1	-0,1	0,0	33,8	NW
12		10,9	4,8	-1,3	0,2 *	30,6	S
13		10,7	7,7	4,6	0,0	29,0	S
14		9,3	7,7	6,1	2,2	-	-
15		10,2	5,3	0,4	0,2 *	-	-
16		10,1	5,3	0,4	3,0	48,3	WNW
17		11,6	9,3	7,0	0,0	46,7	NW
18		15,6	10,3	4,9	0,0	30,6	NW
19		6,8	4,0	1,1	0,4 *	-	-
20		13,5	6,9	0,3	0,2 *	25,7	W
21		12,3	6,4	0,4	0,0	-	-
22		13,3	5,8	-1,8	0,2 *	-	-
23		13,3	6,0	-1,4	0,0	-	-
24		9,6	2,8	-4,1	0,0	-	-
25		12,8	5,2	-2,5	0,2 *	35,4	NW
26		11,9	6,0	0,0	0,0	32,2	NW
27		9,3	6,5	3,6	9,8	48,3	WNW
28		5,7	1,8	-2,1	3,0	45,1	NW
29		8,2	2,9	-2,4	0,0	41,8	NE
30		7,3	1,3	-4,7	0,0	-	-
31		13,0	4,1	-4,8	0,0	29,0	NW
		10,1	5,4	0,6	23,2	53,1	NW

## Leyenda de los símbolos utilizados

Nubosidad	
	Cielo despejado
	Poco nuboso
	Intervalos nubosos
	Nuboso
	Muy nuboso o cubierto
	Bruma o niebla
Precipitaciones	
	Lluvia
	Nieve
	Granizo
	Tormenta eléctrica

Ejemplos:	
	Intervalos nubosos y tormenta eléctrica
	Cubierto y tormenta seca
	Cubierto con lluvia y nieve o aguanieve
	Nieblas no persistentes
	Nevadas con granizo

Si aparece el símbolo \* en un día con precipitaciones, quiere decir que ese día el pluviómetro registró vuelcos debido a la acumulación de agua sobre él a causa de la niebla o al rocío, o bien a la acumulación de hielo y posterior su derretimiento